



Comune di Gragnano Trebbiense
Provincia di Piacenza

Polo P.I.A.E. n° 10 "I Sassoni" - Comparto R
assoggettato a VIA ai sensi dell'Art.4 L.R. 4/2018
(App. G.C. n°145 del 21/12/2022)

CAVA "MOLINO" Progetto Esecutivo



Progetto:
studio Lusignani
via Arata 18-20, 29122 Piacenza
tel. e fax 0523.454120
e.mail: glusig@tin.it

Committente:
Boselli Roberto
Fraz. Bonina Nuova - via Carducci 2,
29010 Calendasco (PC)
P.IVA 00129500336

Tavola 6
Carta dei vincoli

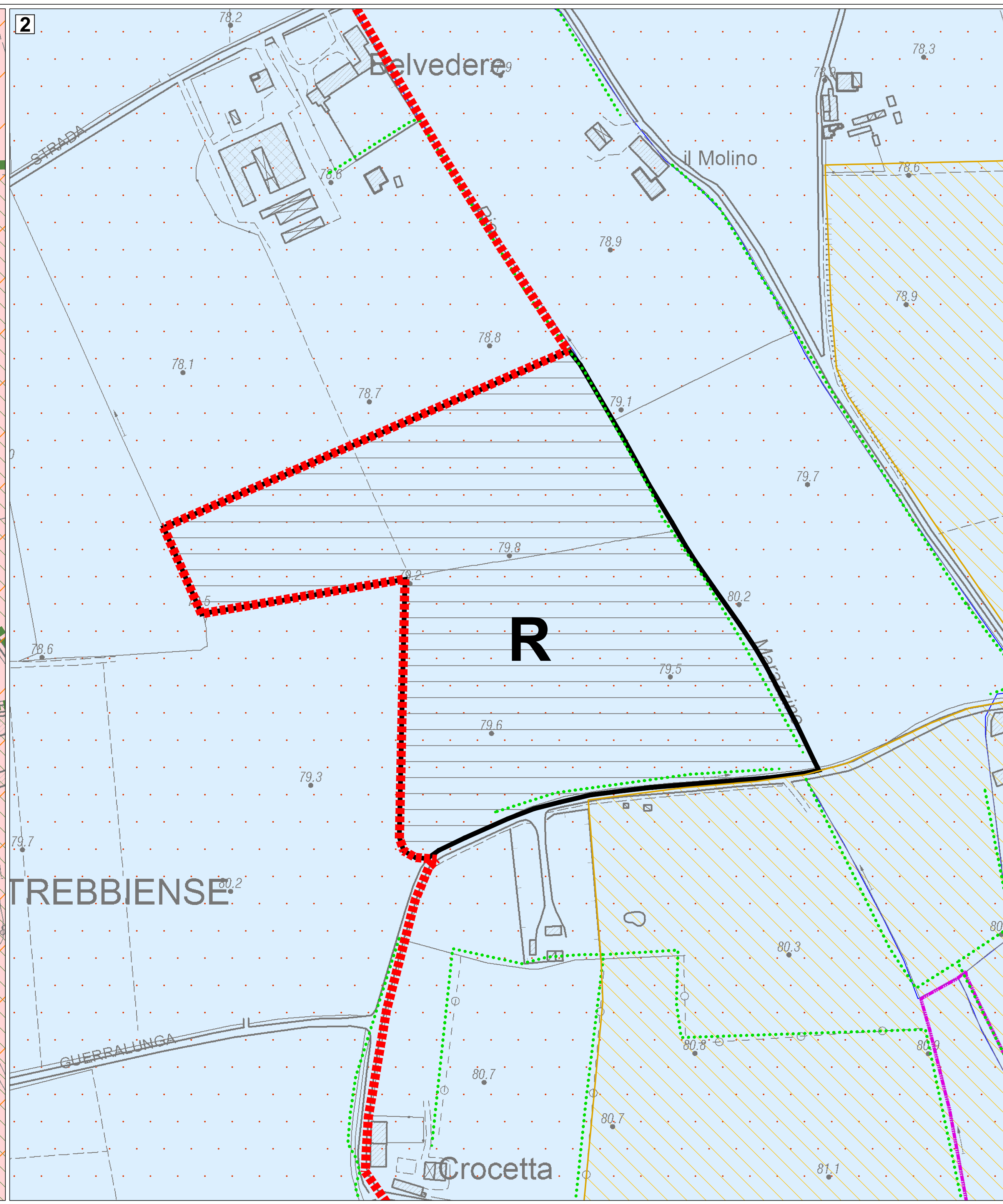
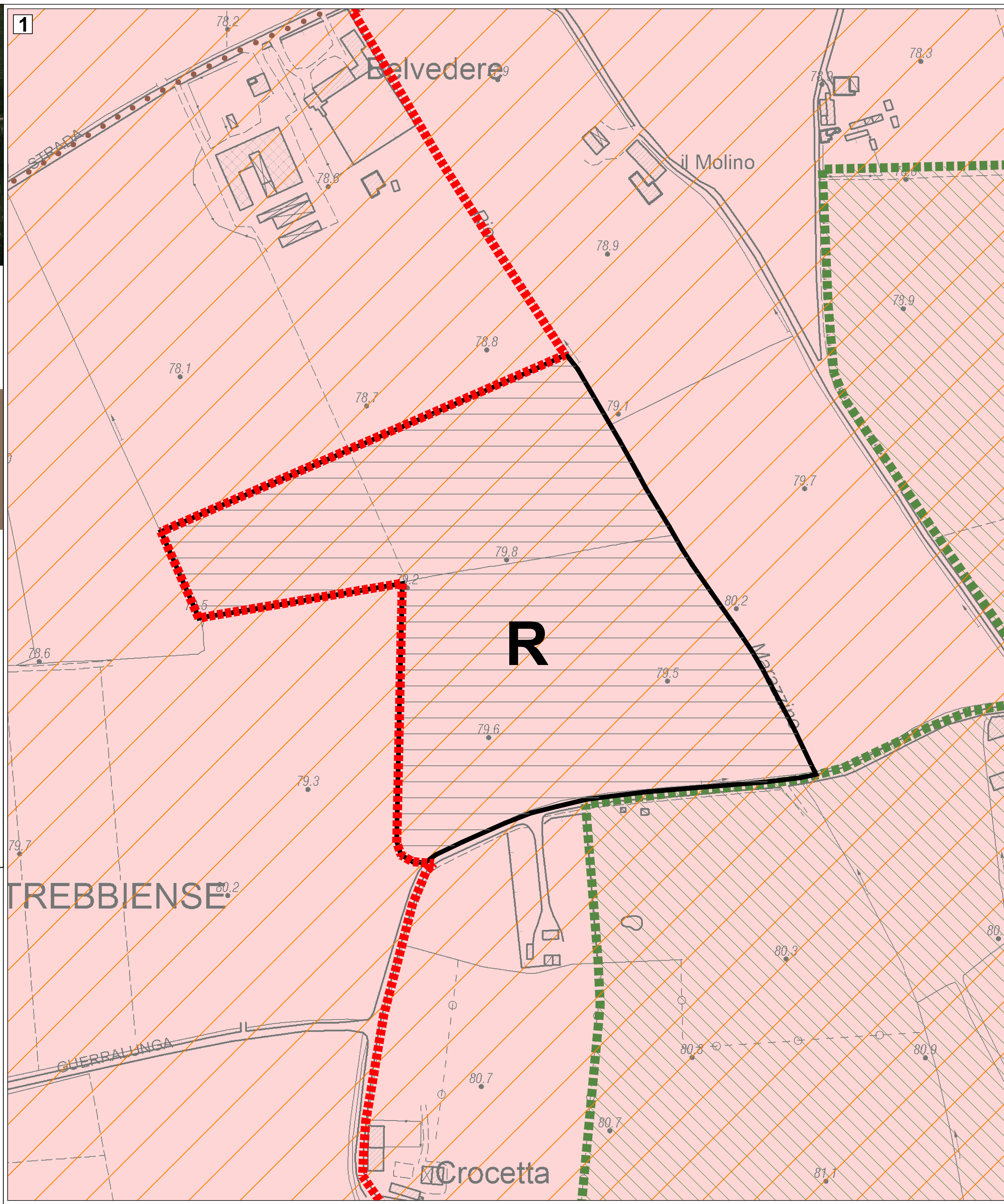
Ottobre 2024
scala 1:5.000

I diritti di proprietà, diffusione e riproduzione sono riservati in conformità alle leggi vigenti.

LEGENDA:


Polo PIAE n°10 "I Sassoni"


Area di pertinenza della cava
(Comparto estrattivo "R")



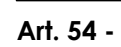
VINCOLI E TUTELE Tratti da VINGis sistema informativo cartografico


1 PAESAGGIO E BENI CULTURALI
Ambiti di interesse storico testimoniale - PTCP

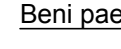
**Art. 26 - PTCP** Zone interessate da bonifiche storiche di pianura

**Art. 27 - PTCP** Viabilità storica - Percorso consolidato


Unità di paesaggio provinciali e subunità di paesaggio di rilevanza locale - PTCP

**Art. 54 - PTCP** Unità di paesaggio provinciali

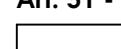
2. Unità di paesaggio dell'alta pianura piacentina


5. Unità di paesaggio fluviale


Beni paesaggistici sottoposti al Codice dei Beni Culturali - PTCP

**Art. 142 comma 1 lettera f** Parchi e riserve nazionali e regionali Parco Regionale Fluviale del F.Trebbia


2 AMBIENTE
AMB 01 - Tutele naturalistiche
Ambiti di valorizzazione e gestione del territorio - PTCP


**Art. 51 - PTCP** Aree naturali protette

Perimetrazione - Parchi e riserve regionali istituiti (Trebbia)


Zonizzazione - Parco Regionale (Area contigua)

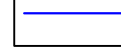
Assetto vegetazionale - PTCP

**Art. 52 - PTCP** Rete Natura 2000


**Art. 8-9 - PTCP** Elementi lineari


AMB 02 - Sicurezza del territorio
Polizia idraulica


Polizia idraulica per i corsi d'acqua pubblici (RD n°253 del 1904)


Polizia idraulica per il reticolo di bonifica (RD n°368 del 1904 e PAI)

AMB 03 - Tutela delle acque
Tutela delle risorse idriche - PTCP - PTA

**Art. 35 (commi 3-5-6) - PTCP** Zone di protezione delle acque sotterranee - Aree di ricarica

Settore di ricarica di tipo B - Ricarica indiretta

**Art. 34 e 35 (commi 3-9) - PTCP** Aree critiche

Zone di vulnerabilità intrinseca alta, elevata ed estremamente elevata dell'acquifero superficiale